

СОГЛАСОВАНО

Заместитель начальника отдела
образования Добровского
муниципального района

Третьякова Л.Н.

(Ф.И.О.)



УТВЕРЖДАЮ:

директор МБОУ ООШ с. Екатериновка
Добровского района

Саввин А Ю

(подпись)

(Ф.И.О.)

(дата)



СОГЛАСОВАНО

Заместитель начальника ГИБДД
М ОМВД России «Чаплыгинский»
майор полиции

Руководитель органа управления ГИБДД

Пономарев В.Н.

(подпись)

(Ф.И.О.)

(дата)



ПАСПОРТ

дорожной безопасности образовательного учреждения
муниципального бюджетного общеобразовательного учреждения
основной общеобразовательной школы с. Екатериновка Добровского
района Липецкой области

(наименование образовательного учреждения, филиала образовательного учреждения)

Общие сведения

Муниципальное бюджетное общеобразовательное учреждение

(Полное наименование ОУ)

основная общеобразовательная школа с. Екатериновка Добровского района Липецкой области.

Тип ОУ: общеобразовательное

Юридический адрес ОУ: Добровский район с. Екатериновка ул. Черемушки дом 2

Фактический адрес ОУ: Добровский район с. Екатериновка ул. Черемушки дом 2

Руководители ОУ: Саввин Алексей Юрьевич т. (847463) – 3-21-20

Директор (заведующий)

(фамилия, имя, отчество)

(телефон)

Заместитель директора Попова Вера Сергеевна т. (847463) – 3-21-46

по учебной работе

(фамилия, имя, отчество)

(телефон)

Заместитель директора Неводова Татьяна Евгеньевна т. (847463) – 3-21-46

по воспитательной работе

(фамилия, имя, отчество)

(телефон)

Ответственные работники

муниципального органа

заместитель начальника отдела образования

(должность)

управления образованием: Третьякова Людмила Николаевна т. (847463) 2-26-91

(фамилия, имя, отчество)

(телефон)

Ответственные от Госавтоинспекции:

Инспектор ДПС (дислокация с. Доброе) группы ДПС ГИБДД М ОМВД России
«Чаплыгинский»

старший лейтенант полиции Стюфляев Андрей Васильевич т. (847463) – 2-11-80

(должность)

(фамилия, имя, отчество)

(телефон)

Ответственные работники за организацию

работы по профилактике детского

дорожно-транспортного травматизма: Попова Людмила Михайловна т. (847463) – 3-21-46

(фамилия, имя, отчество)

(телефон)

Руководитель или ответственный

Директор ДПМК «Добровская»

работник дорожно-эксплуатационной

организации, осуществляющей

содержание улично-дорожной сети: Топорков Алексей Владимирович т. 89205451442

(фамилия, имя, отчество) (телефон)

Руководитель или ответственный

Директор ОГУП «Доброе» ДСО

работник дорожно-эксплуатационной

Мартынов Евгений Александрович

организации, осуществляющей содержание

т. 89205451442

технических средств организации дорожного движения:

Руководитель кружка ЮИД

Попова Людмила Михайловна

(фамилия, имя, отчество)

т. (847463)- 3-21-46

(телефон)

Количество отрядов ЮИД - 1.

Количество обучающихся (воспитанников) - 10.

Наличие информационного стенда по БДД: в наличии
(если имеется, указать место расположения)

Наличие уголка по БДД: имеется

Наличие кабинета (класса) по БДД: отсутствует
(если имеется, указать место расположения)

Наличие методической литературы и наглядных пособий (краткий перечень): имеется: плакаты «Правила дорожного движения», «Оказание первой медицинской помощи при ДТП, видеофильмы, карточки – задания, рабочие тетради.

Наличие учебной площадки для проведения практических занятий по БДД: отсутствует
(если имеется, указать место расположения)

Наличие автобуса в ОУ отсутствует
(при наличии автобуса)

Владелец автобуса отсутствует
(ОУ, муниципальное образование и др.)

Время занятий в ОУ:

1 смена: с 8.30 по 14.05,

2 смена: нет

Внеклассные занятия: с 12.50 по 17.00

Телефоны оперативных служб:

МЧС: **01 (22-88-60)**

Полиция: **02 (2-11-81)**

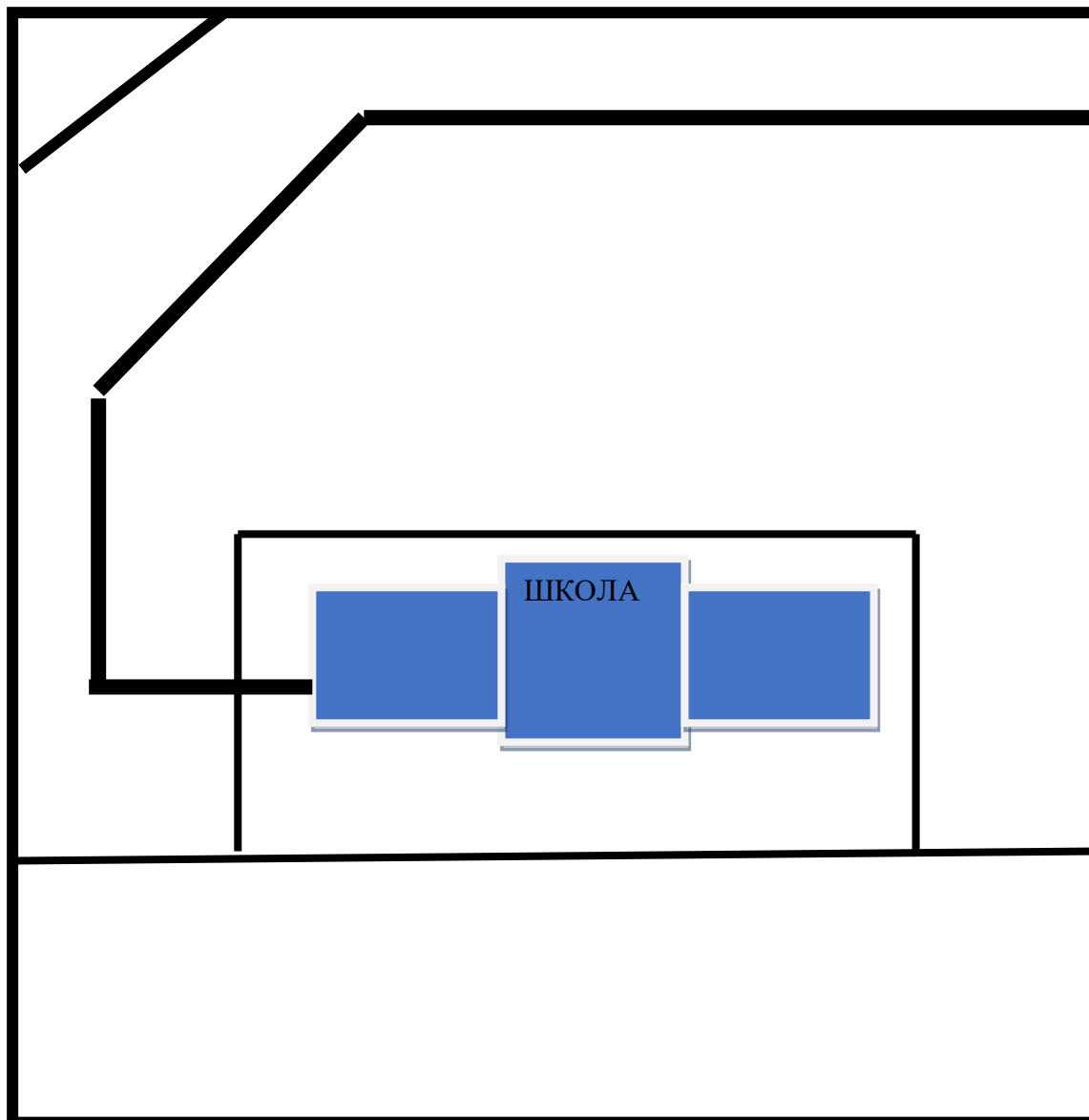
Служба газа: **04(2-17-98)**

Скорая помощь: **03 (2-28-29)**

I. План – схемы ОУ.

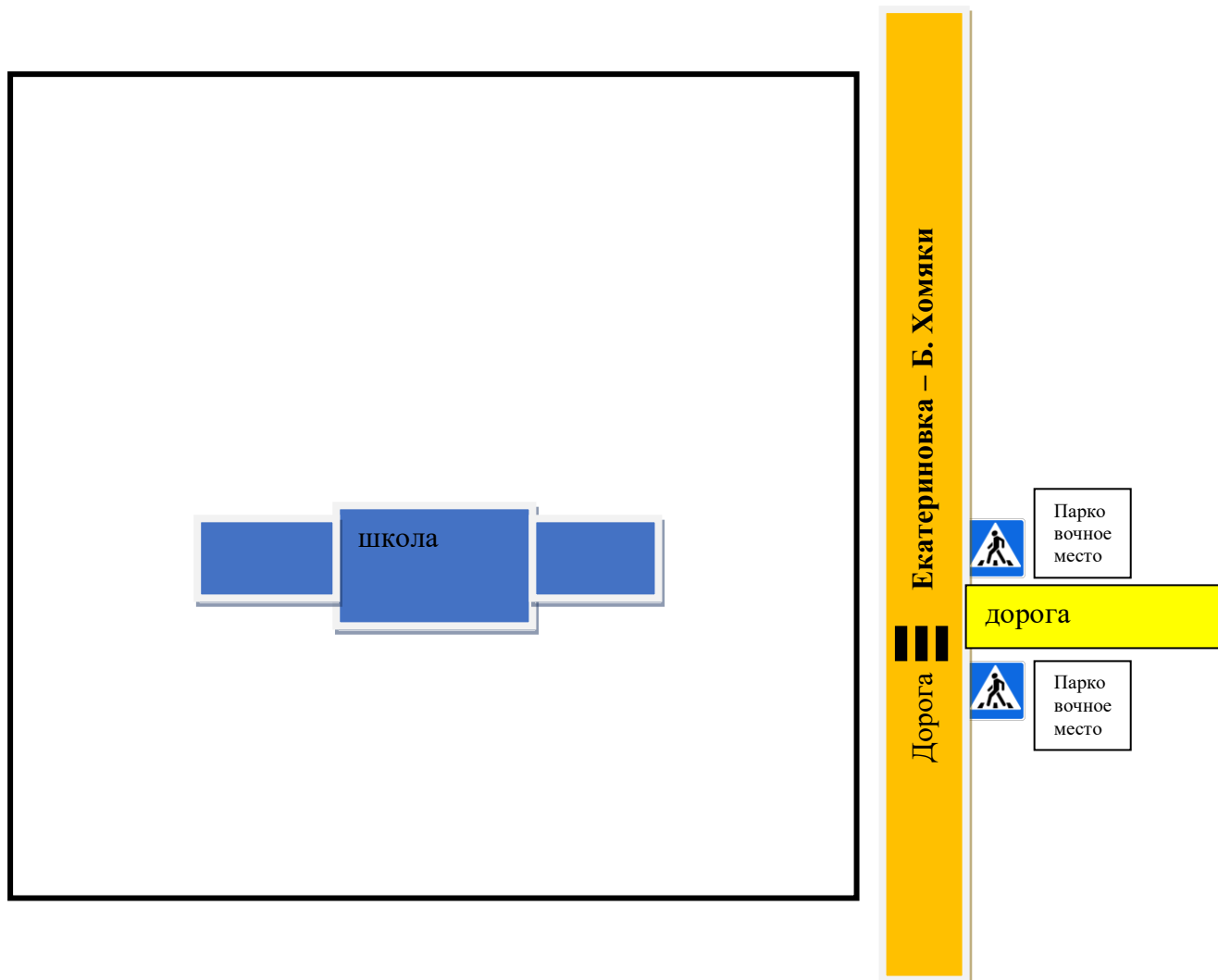
1.1. План – схема района расположения ОУ, Пути движения транспортных средств и детей

Схема.



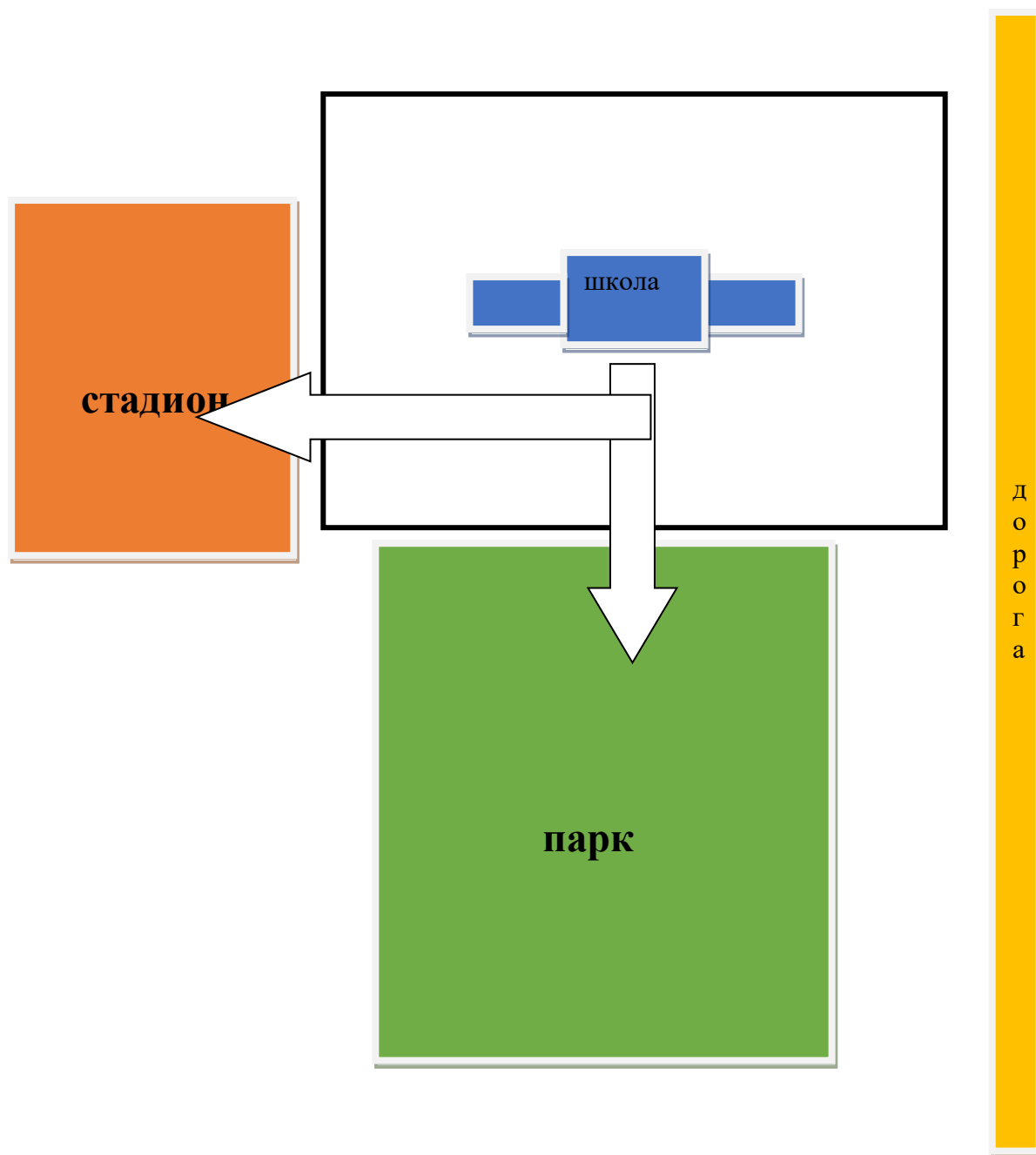
1.2. Схема организации дорожного движения в непосредственной близости от образовательного учреждения с размещением соответствующих технических средств, маршруты движения детей и расположение парковочных мест автотранспорта

Схема.



1.3. Маршруты движения организованных групп детей от ОУ к стадиону, парку или к спортивно – оздоровительному комплексу

Схема.



2. Информация об обеспечении безопасности перевозок детей специальным транспортным средством (автобусом).

2.1. Общие сведения

Количество автобусов : нет

Страховой полис	Государственный технический осмотр

Соответствие конструкции требованиям, предъявляемым, к школьным автобусам

1. Сведения о водителе автобуса

Фамилия, имя, отчество, год рождения	Принят на работу, №в/у, категории, действительно до	Стаж в категории и D	Дата предстоящего мед. осмотра	Период проведения стажировки	Повышение квалификации	Допущенные нарушения ПДД

2. Организационно – техническое обеспечение

1) Лицо, ответственное за обеспечение безопасности дорожного движения: _____

2) Организация проведения предрейсового и послерейсового медицинского осмотра водителя. _____

(Ф.И.О. специалиста)

на основании договора, удостоверения о повышении квалификации _____ действительного до _____ выдан 08.02.2013 года сроком на 5 лет. _____

3) Организация проведения предрейсового технического осмотра транспортного средства:

осуществляет _____

(Ф.И.О. специалиста)

на основании приказа _____

действительного до _____

4) Дата очередного технического осмотра

5) Место стоянки автобуса в нерабочее _____ меры, исключающие несанкционированное использование асфальтированной площадки, расположенная на территории, имеет ограждение и освещение, охраняется охраной _____

6) Наличие постоянного диспетчерского контроля за движением _____ имеется диспетчер _____ в том числе использование систем спутниковой навигации _____

7) Оснащение техническим средством контроля «тахографом» _____

Дата калибровки « _____ » _____ 20 ____ г

3. Сведения о собственнике транспортного средства

Состоит на балансе _____
Юридический адрес владельца: _____
Фактический адрес владельца: _____
Телефон ответственного лица _____
Лицензионная карта _____

4. Сведения об организациях, осуществляющих техническое обслуживание и ремонт автобусов

5. Сведения об организациях, осуществляющих перевозку детей специальным транспортным средством (автобусом)

_____ рекомендуемый список контактов организаций, осуществляющих перевозку детей специальным транспортным средством (автобусом).

6. Сведения о ведении журнала инструктажа

_____ имеются журналы пред рейсового, периодического и сезонного инструктажей

2.2. Маршрут движения автобуса ОУ

Схема.

2.3. Безопасное расположение остановки автобуса у ОУ

Схема.

2.4. Дополнительные схемы

Схема.

2.4. Дополнительные схемы

Схема.

Организация надзора за эксплуатацией ТС

Дата и место проверки выполнения установленных требований при эксплуатации транспортного средства _____

Паспорта, а также при внесении необходимых изменений в отдельные разделы Паспорта (схемы, перечни мероприятий по предупреждению ДТП с участием обучающихся).

Оригинал Паспорта хранится в ОУ, а копия – в контрольно – наблюдательном деле в подразделении Госавтоинспекции. Для более эффективного использования Паспорта создается его электронная версия.

2. Типовой паспорт должен иметь титульный лист и содержать следующие разделы:

- Общие сведения;
- План – схемы;
- Рекомендации по реализации мероприятий по проведению проверок территорий ОУ, подъездных путей и пешеходных переходов.

2.1. Титульный лист должен содержать надпись «Паспорт дорожной безопасности образовательного учреждения» и наименование образовательного учреждения;

В верхней части листа надпись «Утверждаю» и реквизиты (ФИО, дата утверждения) руководителя образовательного учреждения.

Слева надпись «Согласовано» и реквизиты (ФИО, дата утверждения) ответственного руководителя администрации органа местного самоуправления.

Слева надпись «Согласовано» и реквизиты (ФИО, дата утверждения) руководителя органа управления Госавтоинспекции.

Внизу листа указывается год подготовки Паспорта.

2.2. Раздел «Общие сведения» должен содержать следующую информацию:

- Наименование ОУ;
- Тип ОУ;
- Юридический адрес ОУ;
- Фактический адрес ОУ (если отличается от юридического);
- Руководители ОУ: Директор (заведующий);
 - Заместитель директора по учебной работе;
 - Заместитель директора по воспитательной работе;
- Ответственный от муниципального органа образования (телефон, адрес);
- Ответственный (ые) от Госавтоинспекции (телефон, адрес);
- Ответственные за мероприятия по профилактике детского травматизма (телефон, адрес);
- Руководитель или ответственный работник дорожно-эксплуатационной организации, осуществляющей содержание УДС (телефон, адрес);
- Руководитель или ответственный работник дорожно-эксплуатационной организации, осуществляющей содержание ТСОДД (телефон, адрес);
- Количество учащихся;
- Наличие уголка по БДД (если имеется, указать место расположения);
- Наличие класса по БДД (если имеется, указать место расположения);
- Наличие автогородка (площадки) по БДД (если имеется);
- Наличие автобуса в ОУ;
- Расписание занятий в ОУ;
- Телефоны: оперативных служб: МЧС, Полиция, Скорая помощь;
 - дорожно – эксплуатационных организаций, осуществляющих

содержание УДС.

2.3. План – схемы, рекомендуемые к размещению в Паспорте:

- (п.1.1) район расположения ОУ, пути движения транспортных средств и детей (учеников):

1. Район расположения образовательного учреждения определяется группой жилых домов, зданий и улично – дорожной сетью с учетом остановок общественного транспорта (выходов из станций метро), центром которого является непосредственно образовательное учреждение;

2. Территория, указанная в схеме, включает в себя:

- образовательное учреждение;
- стадион вне территории ОУ, на котором могут проводиться занятия по физической культуре (при наличии);
- парк, в котором преподавателями проводятся занятия на открытом воздухе (при наличии);

- жилые дома, в которых проживает большая часть детей (учеников) данного образовательного учреждения;

3. На схеме должно быть обозначено:

- расположение жилых домов, зданий и сооружений;
- сеть автомобильных дорог;
- пути движения транспортных средств;
- пути движения детей (учеников) в/из образовательного учреждения;
- уличные (наземные – регулируемые/нерегулируемые) и внеуличные (наземные и подземные) пешеходные переходы;
- названия улиц и нумерация домов.

Схема необходима для общего представления о районе расположения ОУ. Для изучения безопасности движения детей на схеме обозначены наиболее частые пути движения учеников от дома (от отдаленных остановок маршрутных транспортных средств) к ОУ и обратно.

При исследовании маршрутов движения детей необходимо уделить особое внимание опасным зонам, где часто дети (ученики) пересекают проезжую часть не по пешеходному переходу;

- **(п.1.2.) организации дорожного движения в непосредственной близости от образовательного учреждения с размещением соответствующих технических средств, маршруты движения детей и расположение парковочных мест:**

1. Схема организации дорожного движения ограничена автомобильными дорогами, находящимися в непосредственной близости от образовательного учреждения;

2. На схеме обозначено:

- здание ОУ с указанием территории, принадлежащей непосредственно ОУ (при наличии указать ограждение территории);
- автомобильные дороги и тротуары;
- уличные (наземные – регулируемые/нерегулируемые) и внеуличные (наземные и подземные) пешеходные переходы на подходах к ОУ;
- дислокация существующих дорожных знаков и дорожной разметки;
- другие технические средства организации дорожного движения;
- направление движения транспортных средств по проезжей части;

- направление движения детей (учеников);

3. На схеме указано расположение остановок маршрутных транспортных средств и безопасные маршруты движения детей (учеников) от остановочного пункта к ОУ и обратно;

4. При наличии стоянки (парковочных мест) около ОУ, указывается место расположение и безопасные маршруты движения детей (учеников) от парковочных мест к ОУ и обратно.

К схеме (в случае необходимости) должен быть приложен план мероприятий по проведению существующей организации дорожного движения к организации движения, соответствующей нормативным техническим документам, действующим в области дорожного движения, по окончании реализации которого готовится новая схема;

- (п.1.3.) маршрутов движения групп детей от ОУ к стадиону, парку или к спортивно - оздоровительному комплексу (в случае их нахождения вне территории ОУ и необходимости проведения обязательных мероприятий, связанных с образовательным процессом);

На схеме района расположения ОУ указываются безопасные маршруты движения детей от ОУ к стадиону, парку или спортивно – оздоровительному комплексу и обратно.

Данные схемы должны использоваться преподавательским составом при организации движения групп детей к местам проведения занятий вне территории ОУ.

- **(п.1.4.) путей движения транспортных средств к местам разгрузки/погрузки и рекомендуемых безопасных путей передвижения детей по территории образовательного учреждения (в случае осуществления доставки грузов в ОУ автомобильным транспортом);**

На схеме указывается примерная траектория движения транспортного средства на территории ОУ к стадиону, парку или спортивно – оздоровительному комплексу и обратно.

В целях обеспечения безопасного движения детей по территории ОУ необходимо исключить пересечение пути движения детей и пути движения транспортных средств.

- **2.4. Паспорт может содержать и ряд других схем. Например, план – схему учебной площадки для проведения практических занятий по БДД и др.**

В случае необходимости доставки детей в ОУ специальным транспортом (автобусом) для перевозки детей, Паспорт должен содержать специальный раздел, касающийся такой перевозочной деятельности.

В данном разделе должны быть представлены сведения о владельце автобуса (ОУ, муниципальное образование, АТП и т.д.), соответствующие данные о месте хранения и технического обслуживания автобуса, подробные сведения о водителе (водителях) (ФИО, открытые категории, стаж вождения, сведения о переподготовке и др.) с обязательным указанием места медицинского освидетельствования водителя, а также должны быть размещены план – схемы:

- **(п. 2.1.) подробного маршрута движения автобуса до ОУ**

На схеме указываются населенные пункты, через которые происходит следование автобуса ОУ, оборудованные места остановок для посадки и высадки детей в каждом населенном пункте; непосредственно населенный пункт, где расположено ОУ.

Содержание:

1. Общие сведения.....2 стр.
2. План – схема района расположения ОУ, пути движения транспортных средств и детей.....4 стр.
3. Схема организации дорожного движения в непосредственной близости от образовательного учреждения с размещением соответствующих технических средств, маршруты движения детей и расположение парковочных мест автотранспорта.....6 стр.
4. Маршруты движения организованных групп детей от ОУ к стадиону, парку или к спортивно – оздоровительному комплексу.....8 стр.
5. Пути движения транспортных средств к местам разгрузки/погрузки и рекомендуемые пути передвижения детей по территории образовательного учреждения.....10 стр.
6. Информация об обеспечении безопасности перевозок детей специальным транспортным средством (автобусом).....11 стр.
7. Маршрут движения автобуса ОУ.....14 стр.
8. Безопасное расположение остановки автобуса у ОУ.....15 стр.
9. Дополнительные схемы.....16 стр.
10. Организация надзора за эксплуатацией.....17 стр.
11. Пояснительная записка к Паспорту дорожной безопасности образовательного учреждения.....19 стр.
12. Отзывы, предложения и замечания.....22 стр.